

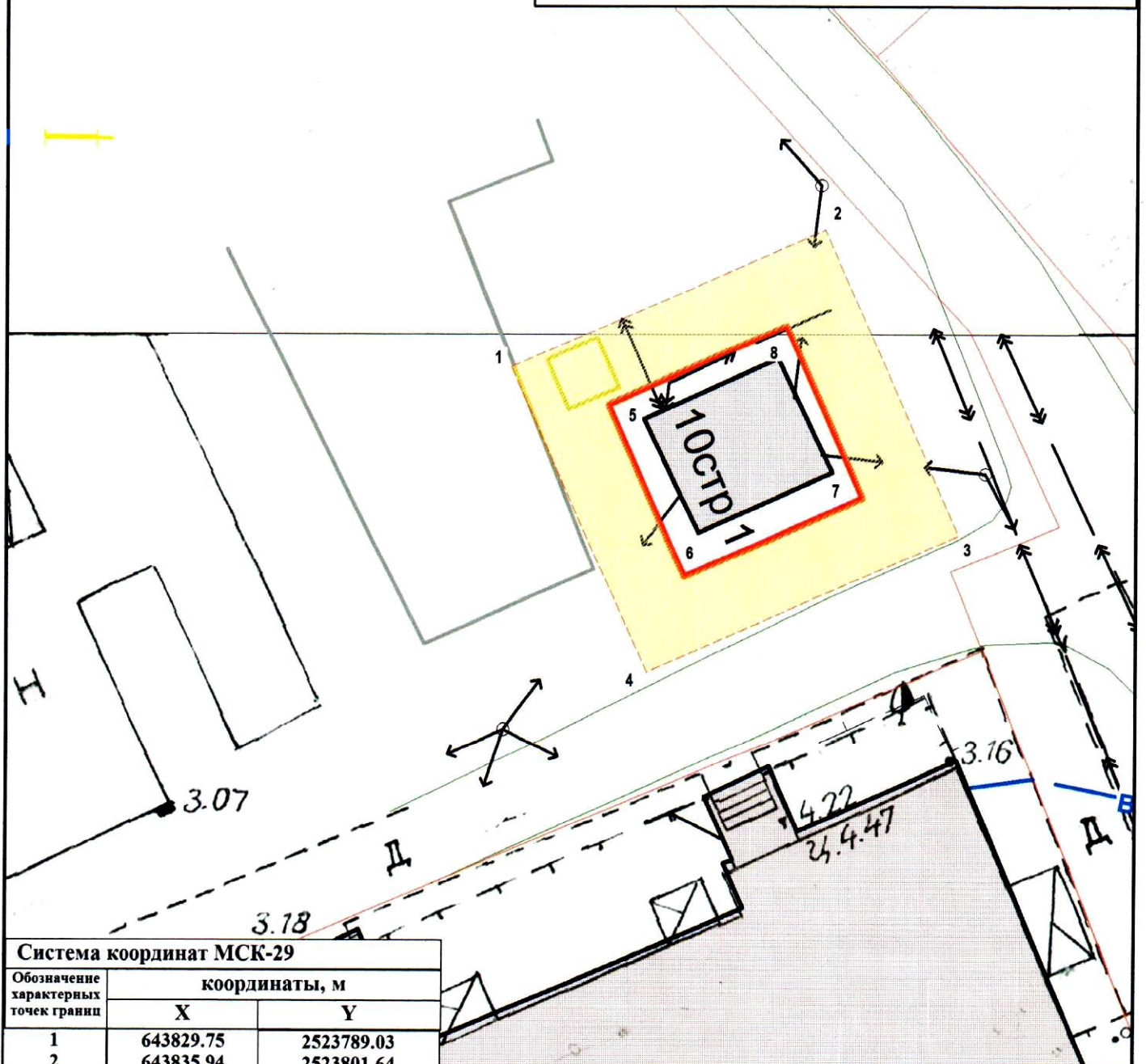
КАРТА-СХЕМА ГРАНИЦ ПРИЛЕГАЮЩИХ ТЕРРИТОРИЙ

нежилого здания расположенного по адресу:
Российская Федерация, Архангельская область,
муниципальное образование "Город Архангельск",
город Архангельск, улица Адмирала Макарова, дом 10, стр. 1
(кадастровый номер объекта капитального строительства
29:22:080904:76)

УТВЕРЖДЕНА

Постановлением Администрации
муниципального образования "Город Архангельск"



от " 17 " 09 2019 г. № 1412



Система координат МСК-29

Обозначение характерных точек границ	координаты, м	
	X	Y
1	643829.75	2523789.03
2	643835.94	2523801.64
3	643823.62	2523807.62
4	643817.45	2523795.08
5	643828.38	2523793.05
6	643821.47	2523796.45
7	643825.00	2523803.63
8	643831.91	2523800.23

УСЛОВНЫЕ ОБОЗНАЧЕНИЯ:

-  изображение границ земельного участка по ул. Адмирала Макарова, дом 10, стр. 1
-  изображение границ прилегающих территорий

Масштаб 1 : 250